



FITOSANITARNA UPRAVA RS

Einspielerjeva 6, SI-1000 Ljubljana, Slovenija
Telefon: 01 3094 379 Telefaks: 01 3094 335
<http://www.furs.si>; e-mail: furs.mkgp@gov.si

Številka: 327-01-731/2003-6

Datum: 28.01.2005

Na podlagi 3. odstavka 21. člena, 22. in 32. člena Zakona o državni upravi (Uradni list RS, št. 52/02), prvega odstavka 14. člena in 76. člena Zakona o zdravstvenem varstvu rastlin (Ur. list RS, št. 45/01, 45/04 in 86/04) ter 5. in 6. člena Pravilnika o fitosanitarnih ukrepih za preprečevanje širjenja koruznega hrošča (Uradni list 21/04) izdaja direktorica Fitosanitarne uprave Republike Slovenije v zadevi zatiranja in preprečevanja širjenja škodljivih organizmov rastlin v Republiki Sloveniji

ODLOČBO

o razmejitvi območij napada in ukrepih za zatiranje koruznega hrošča

1. Razmejena območja, ki vključujejo žarišča napada koruznega hrošča *Diabrotica virgifera virgifera* Le Conte (v nadaljnjem besedilu: koruzni hrošč) in pripadajoča varnostna območja, so navedena v Prilogi 1 in grafično prikazana v Prilogi 2, ki sta sestavna dela te odločbe. Žarišče napada je območje okoli potrjene točke najdbe, s polmerom najmanj 1 km, obdaja pa ga varnostno območje, ki je pas med najmanj 1 km in 6 km od potrjene točke najdbe.
2. Na razmejenih območjih je prepovedano premeščanje svežih rastlin koruze in njenih svežih delov izven žarišča napada v času obdobja maksimalnega naleta hrošča.
3. Na razmejenih območjih je prepovedano spravilo koruze za zrnje v času obdobja trajanja naleta hrošča, razen če to dovoljujejo stopnja napadenosti in klimatske razmere.
4. Iz žarišča napada je skozi celo leto prepovedano premeščanje zemlje s koruznih polj; vsi kmetijski stroji, ki se uporabljajo na koruznem polju, se morajo na mestu očistiti zemlje in ostankov, zlasti pa preden zapustijo žarišče napada.
5. V žariščih napada je obvezno odstranjevanje samoniklih rastlin koruze s polj, kjer se koruza ne prideluje.
6. V žariščih napada morajo imetniki koruze za preprečevanje širjenja koruznega hrošča uvesti:
 - a) v severovzhodni Sloveniji ustrezen dvoletni kolobar, tako da se koruza na istem zemljišču prideluje samo enkrat v dveh zaporednih letih;
 - b) v zahodni Sloveniji ustrezen triletni kolobar, tako da se koruza na istem zemljišču prideluje samo enkrat v treh zaporednih letih oziroma se v celotnem žarišču napada ne prideluje dve leti po zadnjem ujetju koruznega hrošča v tem žarišču.
7. V varnostnem območju morajo imetniki koruze za preprečevanje širjenja koruznega hrošča uvesti dvoletni kolobar, tako da se koruza na istem zemljišču lahko prideluje samo enkrat v dveh zaporednih letih.
8. Za upoštevanje dvoletnega kolobarja se šteje tudi, če se koruza v letu po najdbi koruznega hrošča prideluje kot strniščni posevek, ki se ne poseje pred 1. julijem. Naslednje leto po strniščnem posevku pa se koruza na isti njivi ne sme sejati.
9. Če kolobarjenje iz šeste in sedme točke ni mogoče, je potrebno uporabiti seme, tretirano s fitofarmaceutskim sredstvom za zatiranje ličink koruznega hrošča na koruznih poljih pod naslednjimi pogoji:
 - Vsak uporabnik, ki želi uporabljati tretirano seme, mora ob nakupu semena koruze dovoliti prodajalcu zbiranje osnovnih podatkov: osebno ime in naslov stalnega ali začasnega prebivališča ali firmo in sedež kupca, KMG-MID ter kupljeno količino tretiranega semena in datum nakupa.

- Vsak pridelovalec, ki bo uporabil tretirano koruzno seme, mora o uporabi voditi predpisano evidenco, v kateri navede za kmetijsko gospodarstvo s KMG-MID številko, datum setve, ime parcele oziroma parcelno/e številko/e in površino njive, namen tretiranja, ime fitofarmacevtskega sredstva, s katerim je bilo seme tretirano, hibrid koruze, količino kupljenega semena, količino posejanega tretiranega semena in morebitna opažanja v zvezi z uporabo tretiranega semena. Pidelovalec je dolžan hraniti evidenco o uporabi tretiranega semena pet let.
- Semena, tretiranega s FFS, se ne sme uporabljati za prehrano ljudi, rib ali drugih živali, niti za industrijsko predelavo.
- Tretirano seme je potrebno ob setvi koruze popolnoma zagrniti in preprečiti razsipavanje semena na prostem.
- Uporaba tretiranega semena koruze ni dovoljena v območju življenjskega prostora panonskega hrčka in sicer na območju med Ormožem, Središčem ob Dravi, Trnovcem in reko Dravo, ki je grafično prikazano v Prilogi 3, ki je sestavni del te odločbe.

10. Imetniki koruze in drugi, ki po naravi dela pridejo v stik s koruzo, so dolžni med rastno dobo pregledovati svoja polja ter o pojavu znamenj in znakov napada na rastlinah koruze ali najdb koruznega hrošča o tem obvestiti pristojnega fitosanitarnega inšpektorja ali Fitosanitarno upravo RS.

11. V okviru posebnega nadzora koruznega hrošča pod vodstvom pooblaščenega laboratorija Kmetijskega inštituta Slovenije se vzpostavi mrežna postavitev vab za spremljanje naleta koruznega hrošča na razmejitveni črti od vzhoda in od zahoda proti notranjosti Slovenije.

12. Pooblaščen laboratorij Kmetijskega inštituta Slovenije določi čas izleganja ličink, začetek, maksimum in konec naleta, kot tudi obdobje odlaganja jajčec in stopnjo napadenosti ter napove obdobja iz druge in tretje točke te odločbe. O tem obvesti javnost na način, ki ga uporablja opazovalno-napovedovalna služba, in Fitosanitarno upravo RS, ki na krajevno običajen način obvesti vse pridelovalce koruze.

13. S to odločbo se nadomestita odločbi št. 327-01-731/2003-4 z dne 22.03.2004 in 327-01-731/2003-5 z dne 15.10.2004.

OBRAZLOŽITEV

Zakon o zdravstvenem varstvu rastlin (Ur. list RS, št. 45/01, 45/04 in 86/04) v 76. členu določa naloge Uprave pri nadzoru škodljivih organizmov. V skladu s Pravilnikom o fitosanitarnih ukrepih za preprečevanje širjenja koruznega hrošča (Uradni list 21/04) določa Fitosanitarna uprava RS ukrepe proti koruznemu hrošču v razmejenih napadenih območjih, sistematično raziskavo zastopanosti koruznega hrošča ter obveščanje in poročanje.

Na podlagi rezultatov uradne sistematične raziskave v rastni dobi 2004, v kateri je bil najden in potrjen koruzni hrošč, ter 5. člena pravilnika o fitosanitarnih ukrepih za preprečevanje širjenja koruznega hrošča je Fitosanitarna uprava RS določila razmejeno območje, ki obsega žarišče napada in pripadajoče varnostno območje kot je določeno v prilogi 1 in 2 te odločbe.

Na podlagi 11. člena pravilnika o fitosanitarnih ukrepih za preprečevanje širjenja koruznega hrošča je Fitosanitarna uprava RS določila podrobnejše ukrepe za preprečevanje širjenja koruznega hrošča. Pri tem je upoštevala analizo nevarnosti koruznega hrošča, njegov razvojni krog, način pridelave koruze ter stopnjo napadenosti območij. Na severovzhodu Slovenije je pri določitvi ukrepov Fitosanitarna uprava RS upoštevala, da je razmejeno območje del širšega napadenega območja v sosednjih državah, kjer je koruzni hrošč že ustaljen; na zahodu Slovenije pa je upoštevala, da koruzni hrošč tudi v sosednji državi ni ustaljen. Pogoji uporabe tretiranega semena so določeni na podlagi Zakona o fitofarmacevtskih sredstvih (Uradni list RS, št. 98/04-prečiščeno besedilo) in Zakona o splošnem upravnem postopku (Uradni list RS, št. 80/99, 70/2000, 52/02 in 73/04), zato je odločeno, kot je razvidno iz izreka odločbe.

POUK O PRAVNEM SREDSTVU: Zoper to odločbo je dovoljena pritožba na Ministrstvo za kmetijstvo, gozdarstvo in prehrano, Ljubljana, Dunajska cesta 58. Pritožba se vloži v 15-tih dneh od objave te odločbe na oglasni deski, pisno, neposredno ali priporočeno po pošti ali da ustno na zapisnik pri Fitosanitarni upravi Republike Slovenije, Ljubljana, Einspielerjeva 6. Pritožbo je potrebno kolkovati (upravna taksa) po tarifni št. 2, zakona o upravnih taksah (Uradni list RS, št. 8/00, 44/00, 81/00, 33/01-ZVet-1, 41/01, 45/01-ZZVR-1, 42/02, 18/04), v vrednosti 3.400,00 SIT

Odločba se izdaja po uradni dolžnosti in je takse prosta.

Postopek vodila:
Vlasta Knapič
Podsekretarka

mag. Katarina Groznik
Direktorica

Vročeno:

- javno naznanilo na krajevno običajen način
- javno naznanilo na oglasni deski občin Beltinci, Cankova, Črenšovci, Dobrovnik, Gorišnica, Gornja Radgona, Gornji Petrovci, Grad, Hodoš, Kobilje, Križevci, Kuzma, Lendava, Ljutomer, Moravske Toplice, Murska Sobota, Miren-Kostanjevica, Nova Gorica, Odranci, Ormož, Puconci, Radenci, Razkrižje, Sveta Ana, Sveti Jurij, Šalovci, Šempeter-Vrtojba, Tišina, Turnišče, Velika Polana, Veržej, Zavrč
- Inšpektorat RS za kmetijstvo, gozdarstvo in hrano,
- Kmetijski inštitut Slovenije
- arhiv, tu

Objavljeno na oglasni deski dne _____

Priloga 1: Razmejena območja, ki vključujejo žarišča napada koruznega hrošča *Diabrotica virgifera virgifera* Le Conte in pripadajoča varnostna območja.

Preglednica 1: Mesta ulova koruznega hrošča v letu 2003, določena s parcelno številko in katastrsko občino.

Žarišče	Območje	Katastrska občina	Parcela
1	PODRAVJE	GRABE	1191/1
2	PODRAVJE	JASTREBCI	536
3	PODRAVJE	LOPERŠICE	359/1
4	POMURJE	BENICA	4217
5	POMURJE	DOMANJŠEVCI	8508, 8507, 8405
6	POMURJE	GABERJE	4356
7	POMURJE	GIBINA	337/4
8	POMURJE	MOSTJE	5508/5
9	POMURJE	MOTVARJEVCI	1479
10	POMURJE	PINCE	4858
11	POMURJE	ŽITKOVCI	1347
12	PRIMORSKA	AJŠEVICA	500/2
13	PRIMORSKA	BUKOVICA	291/1
14	PRIMORSKA	VOGRSKO 1	5645

Preglednica 2: Mesta ulova koruznega hrošča v letu 2004, določena s parcelno številko in katastrsko občino.

Žarišče	Območje	Katastrska občina	Parcela
1	POMURJE	MURSKA SOBOTA	4352, 4353
2	POMURJE	SATAHOVCI	1138
3	POMURJE	DOLINA PRI LENDAVI	2480/1, 2480/0, 2480/2, 2485/2, 2481/0
4	POMURJE	PINCE	4555
5	POMURJE	PINCE	4531
6	POMURJE	PETIŠOVCI	3401
7	POMURJE	PETIŠOVCI	4232
8	POMURJE	PETIŠOVCI	750
9	POMURJE	LAKOŠ	3024
10	POMURJE	LAKOŠ	4160
11	POMURJE	LAKOŠ	1842
12	POMURJE	GABERJE	2225
13	POMURJE	GABERJE	1188/1
14	POMURJE	LENDAVA	6725
15	POMURJE	DOLGA VAS PRI LENDAVI	2430, 2431, 2432, 2433
16	POMURJE	DOLGA VAS PRI LENDAVI	646/1, 650/1, 651/1, 652/1
17	POMURJE	DOLGA VAS PRI LENDAVI	2198/2, 2199/2, 2201/3, 2200/2
18	POMURJE	KOT PRI MURI	266
19	POMURJE	MALA POLANA	2109/1, 2110
20	POMURJE	MELINCI	1770
21	POMURJE	NEMČAVCI	539
22	POMURJE	VEČESLAVCI	407
23	POMURJE	LUCOVA	1374, 1375
24	POMURJE	GORNJI PETROVCI	1554, 1555, 1556
25	POMURJE	DOLNJA BISTRICA	383, 384, 385
26	POMURJE	DOLNJA BISTRICA	2410
27	POMURJE	DOMANJŠEVCI	8508, 8507

28	POMURJE	DOMANJŠEVCI	8405
29	POMURJE	BOGOJINA	3081
30	POMURJE	IŽAKOVCI	329
31	POMURJE	NERADNOVCI	1256, 1258
32	POMURJE	ANDREJCI	1628
33	POMURJE	KUZMA	1121/2
34	POMURJE	VADARCI	1477
35	POMURJE	PEČAROVCI	500
36	POMURJE	GORNJA BISTRICA	1930, 1931, 1932
37	POMURJE	MOSTJE PRI LENDAVI	663, 666
38	POMURJE	GENTEROVCI	854/1, 854/2, 855, 856
39	POMURJE	KAMOVCI	659/1, 659/2, 660
40	POMURJE	KAMOVCI	302/3, 302/4
41	POMURJE	DOBROVNIK	429/4, 429/6
42	POMURJE	MOTVARJEVCI	2717
43	POMURJE	MOTVARJEVCI	1479
44	PODRAVJE	VODRANCI	150/1
45	PODRAVJE	GIBINA	183/1
46	PODRAVJE	RAZKRIŽJE	580
47	PODRAVJE	KLJUČAROVCI PRI LJUTOMERU	80/1, 82
48	PODRAVJE	VEŠČICA	225/6
49	PODRAVJE	LJUTOMER	3085/1
50	PODRAVJE	VELIKA NEDELJA	1576
51	PODRAVJE	TRGOVIŠČE	236
52	VZHODNA ŠTAJERSKA	ŠRATOVCI	271/1
53	VZHODNA ŠTAJERSKA	ČRNCI	193, 141/1, 141/3, 141/4, 143, 145/1, 145/2, 145/3
54	VZHODNA ŠTAJERSKA	LEŠANE (APAČE)	752/1
55	PRIMORSKA	ŠEMPAS	5610

Preglednica 3: Seznam katastrskih občin, ki so na razmejenem območju severovzhodne Slovenije.

Občina	KO_ID	Katastrska občina
BELTINCI	131	BELTINCI
BELTINCI	132	BRATONCI
BELTINCI	134	DOKLEŽOVJE
BELTINCI	129	GANČANI
BELTINCI	135	IŽAKOVCI
BELTINCI	130	LIPA
BELTINCI	133	LIPOVCI
BELTINCI	136	MELINCI
CANKOVA	69	CANKOVA
CANKOVA	66	DOMAJINCI
CANKOVA	50	GERLINCI
CANKOVA	67	GORNJI ČRNCI
CANKOVA	68	KOROVCI
CANKOVA	51	KRAŠČI
CANKOVA	70	SKAKOVCI
CANKOVA	65	TOPOLOVCI
ČRENŠOVCI	140	ČRENŠOVCI
ČRENŠOVCI	143	DOLNJA BISTRICA
ČRENŠOVCI	141	GORNJA BISTRICA
ČRENŠOVCI	142	SREDNJA BISTRICA
ČRENŠOVCI	138	TRNJE V PREKMURJU
ČRENŠOVCI	139	ŽIŽKI
DOBROVNIK	146	DOBROVNIK
DOBROVNIK	147	STREHOVCI
DOBROVNIK	145	ŽITKOVCI
GORIŠNICA	410	FORMIN
GORIŠNICA	411	GAJEVCI
GORIŠNICA	408	GORIŠNICA
GORIŠNICA	409	ZAMUŠANI
GORNJA RADGONA	181	APAČE
GORNJA RADGONA	187	ČREŠNJEVCI
GORNJA RADGONA	180	ČRNCI
GORNJA RADGONA	175	DROBTINCI
GORNJA RADGONA	184	GORNJA RADGONA
GORNJA RADGONA	176	GRABE
GORNJA RADGONA	189	HERCEGOVŠČAK
GORNJA RADGONA	206	IVANJŠEVCI
GORNJA RADGONA	174	KONJIŠČE
GORNJA RADGONA	190	LOMANOŠE
GORNJA RADGONA	183	LUTVERCI
GORNJA	186	MELE

RADGONA		
GORNJA RADGONA	177	NASOVA
GORNJA RADGONA	203	OČESLAVCI
GORNJA RADGONA	197	OREHOVCI
GORNJA RADGONA	196	OREHOVSKI VRH
GORNJA RADGONA	191	PLITVICA
GORNJA RADGONA	192	PLITVIČKI VRH
GORNJA RADGONA	173	PODGORJE
GORNJA RADGONA	188	POLICE
GORNJA RADGONA	182	SEGOVCI
GORNJA RADGONA	193	SPODNJA ŠČAVNICA
GORNJA RADGONA	205	STAVEŠINCI
GORNJA RADGONA	195	ZBIGOVCI
GORNJA RADGONA	179	ŽEPOVCI
GORNJA RADGONA	178	ŽIBERCI
GORNJI PETROVCI	15	ADRIJANCI
GORNJI PETROVCI	10	BOREČA
GORNJI PETROVCI	14	GORNJI PETROVCI
GORNJI PETROVCI	57	KOŠAROVCI
GORNJI PETROVCI	20	KRIŽEVCI
GORNJI PETROVCI	22	KUKEČ
GORNJI PETROVCI	7	LUCOVA
GORNJI PETROVCI	9	MARTINJE
GORNJI PETROVCI	8	NERADNOVCI
GORNJI PETROVCI	21	PANOVCI
GORNJI PETROVCI	16	PESKOVCI
GORNJI PETROVCI	13	STANJEVCI
GORNJI PETROVCI	12	ŠULINCI
GORNJI PETROVCI	11	ŽENAVLJE
GRAD	37	DOLNJI SLAVEČI

GRAD	38	GRAD
GRAD	43	KOVAČEVCI
GRAD	46	KRUPLIVNIK
GRAD	47	MOTOVILCI
GRAD	45	RADOVCI
GRAD	39	VIDONCI
HODOŠ	1	HODOŠ
HODOŠ	18	KRPLIVNIK
KOBILJE	144	KOBILJE
KRIŽEVCI	250	BERKOVCI
KRIŽEVCI	246	BORECI
KRIŽEVCI	231	BUČEČOVCI
KRIŽEVCI	235	ILJAŠEVCI
KRIŽEVCI	245	KLJUČAROVCI PRI LJUTOMERU
KRIŽEVCI	236	KRIŽEVCI
KRIŽEVCI	247	LOGAROVCI
KRIŽEVCI	244	LUKAVCI
KRIŽEVCI	232	STARA NOVA VAS
KRIŽEVCI	230	VUČJA VAS
KUZMA	25	DOLIČ
KUZMA	27	GORNJI SLAVEČI
KUZMA	26	KUZMA
KUZMA	24	MATJAŠEVCI
KUZMA	23	TRDKOVA
LENDAVA	158	BANUTA
LENDAVA	167	ČENTIBA
LENDAVA	157	DOLGA VAS PRI LENDAVI
LENDAVA	168	DOLINA PRI LENDAVI
LENDAVA	164	GABERJE
LENDAVA	155	GENTEROVCI
LENDAVA	161	HOTIZA
LENDAVA	154	KAMOVCI
LENDAVA	162	KAPCA
LENDAVA	163	KOT PRI MURI
LENDAVA	165	LAKOŠ
LENDAVA	166	LENDAVA
LENDAVA	156	MOSTJE PRI LENDAVI
LENDAVA	169	PETIŠOVCI
LENDAVA	170	PINCE
LENDAVA	153	RADMOŽANCI
LJUTOMER	242	BABINCI
LJUTOMER	257	BRANOSLAVCI
LJUTOMER	258	CEZANJEVCI
LJUTOMER	241	CVEN
LJUTOMER	274	GLOBOKA
LJUTOMER	265	GRESOVŠČAK
LJUTOMER	237	GRLAVA
LJUTOMER	267	ILOVCI
LJUTOMER	260	KAMENŠČAK
LJUTOMER	239	KRAPJE
LJUTOMER	238	KRIŠTANCI

LJUTOMER	259	LJUTOMER
LJUTOMER	263	MEKOTNJAK
LJUTOMER	240	MOTA
LJUTOMER	243	NORŠINCI
LJUTOMER	270	NUNSKA GRABA
LJUTOMER	266	PLEŠIVICA
LJUTOMER	248	PRECETINCI
LJUTOMER	271	PRESIKA
LJUTOMER	273	PRISTAVA
LJUTOMER	264	RADOMERJE
LJUTOMER	256	RADOSLAVCI
LJUTOMER	269	RINČETOVA GRABA
LJUTOMER	268	SLAMNJAK
LJUTOMER	261	STARA CESTA
LJUTOMER	272	STROČJA VAS
MORAVSKE TOPLICE	91	ANDREJCI
MORAVSKE TOPLICE	85	BERKOVCI
MORAVSKE TOPLICE	100	BOGOJINA
MORAVSKE TOPLICE	98	BUKOVNICA
MORAVSKE TOPLICE	95	ČIKEČKA VAS
MORAVSKE TOPLICE	99	FILOVCI
MORAVSKE TOPLICE	90	FOKOVCI
MORAVSKE TOPLICE	101	IVANCI
MORAVSKE TOPLICE	86	IVANJŠEVCI
MORAVSKE TOPLICE	81	IVANOVCI
MORAVSKE TOPLICE	82	KANČEVCI
MORAVSKE TOPLICE	80	KRNCI
MORAVSKE TOPLICE	83	LONČAROVCI
MORAVSKE TOPLICE	103	LUKAČEVCI
MORAVSKE TOPLICE	107	MARTJANCI
MORAVSKE TOPLICE	102	MLAJTINCI
MORAVSKE TOPLICE	92	MORAVCI
MORAVSKE TOPLICE	97	MOTVARJEVCI
MORAVSKE TOPLICE	106	NORŠINCI
MORAVSKE TOPLICE	96	PORDAŠINCI
MORAVSKE TOPLICE	88	PROSENJAKOVCI

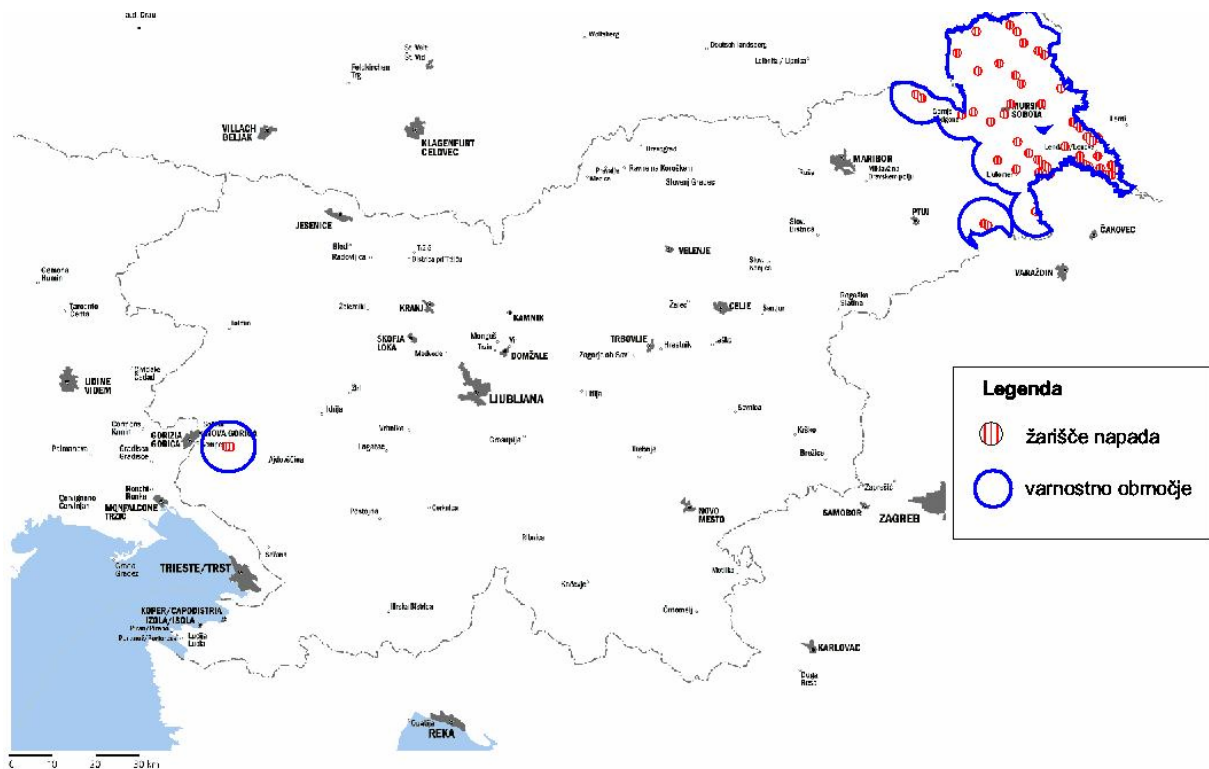
MORAVSKE TOPLICE	84	RATKOVCI
MORAVSKE TOPLICE	78	SEBEBORCI
MORAVSKE TOPLICE	89	SELO
MORAVSKE TOPLICE	87	SREDIŠČE
MORAVSKE TOPLICE	2	SUHI VRH
MORAVSKE TOPLICE	93	TEŠANOVCI
MORAVSKE TOPLICE	94	VUČJA GOMILA
MURSKA SOBOTA	128	BAKOVCI
MURSKA SOBOTA	111	ČERNELAVCI
MURSKA SOBOTA	127	KROG
MURSKA SOBOTA	113	KUPŠINCI
MURSKA SOBOTA	109	MARKIŠAVCI
MURSKA SOBOTA	105	MURSKA SOBOTA
MURSKA SOBOTA	108	NEMČAVCI
MURSKA SOBOTA	110	POLANA
MURSKA SOBOTA	104	RAKIČAN
MURSKA SOBOTA	126	SATAHOVCI
MURSKA SOBOTA	112	VEŠČICA
ODRANCI	137	ODRANCI
ORMOŽ	285	BRATONEČICE
ORMOŽ	326	BRESNICA
ORMOŽ	329	CVETKOVCI
ORMOŽ	334	FRANKOVCI
ORMOŽ	304	GOMILA
ORMOŽ	337	GRABE PRI SREDIŠČU
ORMOŽ	318	HARDEK
ORMOŽ	303	HERMANCI
ORMOŽ	314	HUM
ORMOŽ	310	JASTREBCI
ORMOŽ	307	KAJŽAR
ORMOŽ	287	KLJUČAROVCI PRI ORMOŽU
ORMOŽ	305	KOG
ORMOŽ	309	LAČAVES
ORMOŽ	320	LEŠNICA PRI ORMOŽU
ORMOŽ	316	LIBANJA
ORMOŽ	319	LITMERK
ORMOŽ	335	LOPERŠICE

ORMOŽ	284	MALA VAS
ORMOŽ	302	MIKLAVŽ
ORMOŽ	336	OBREŽ
ORMOŽ	332	ORMOŽ
ORMOŽ	328	OSLUŠEVCI
ORMOŽ	317	PAVLOVCI
ORMOŽ	315	PAVLOVSKI VRH
ORMOŽ	327	PODGORCI
ORMOŽ	333	PUŠENCI
ORMOŽ	292	RUNEČ
ORMOŽ	323	SENEŠCI
ORMOŽ	286	SENIK PRI TOMAŽU
ORMOŽ	324	SODINCI
ORMOŽ	338	SREDIŠČE
ORMOŽ	293	STANOVNO
ORMOŽ	325	STRJANCI
ORMOŽ	313	ŠALOVCI PRI SREDIŠČU
ORMOŽ	321	ŠARDINJE
ORMOŽ	330	TRGOVIŠČE
ORMOŽ	297	VELIČANE
ORMOŽ	331	VELIKA NEDELJA
ORMOŽ	300	VELIKI BREBROVNIK
ORMOŽ	322	VIČANCI
ORMOŽ	301	VINSKI VRH
ORMOŽ	312	VITAN
ORMOŽ	311	VODRANCI
ORMOŽ	306	VUZMETINCI
ORMOŽ	308	ZASAVCI
ORMOŽ	295	ŽEROVINCI
PUCONCI	64	BEZNOVCI
PUCONCI	53	BODONCI
PUCONCI	79	BOKRAČI
PUCONCI	74	BREZOVCI
PUCONCI	55	DANKOVCI
PUCONCI	58	DOLINA
PUCONCI	76	GORICA
PUCONCI	56	KUŠTANOVCI
PUCONCI	73	LEMERJE
PUCONCI	41	MAČKOVCI
PUCONCI	59	MOŠČANCI
PUCONCI	40	OTOVCI
PUCONCI	54	PEČAROVCI
PUCONCI	44	POZNAVNOVCI
PUCONCI	75	PREDANOVCI
PUCONCI	42	PROSEČKA VAS
PUCONCI	77	PUCONCI
PUCONCI	72	PUŽEVCI
PUCONCI	71	STRUKOVCI
PUCONCI	61	ŠALAMENCI
PUCONCI	52	VADARCI
PUCONCI	60	VANEČA

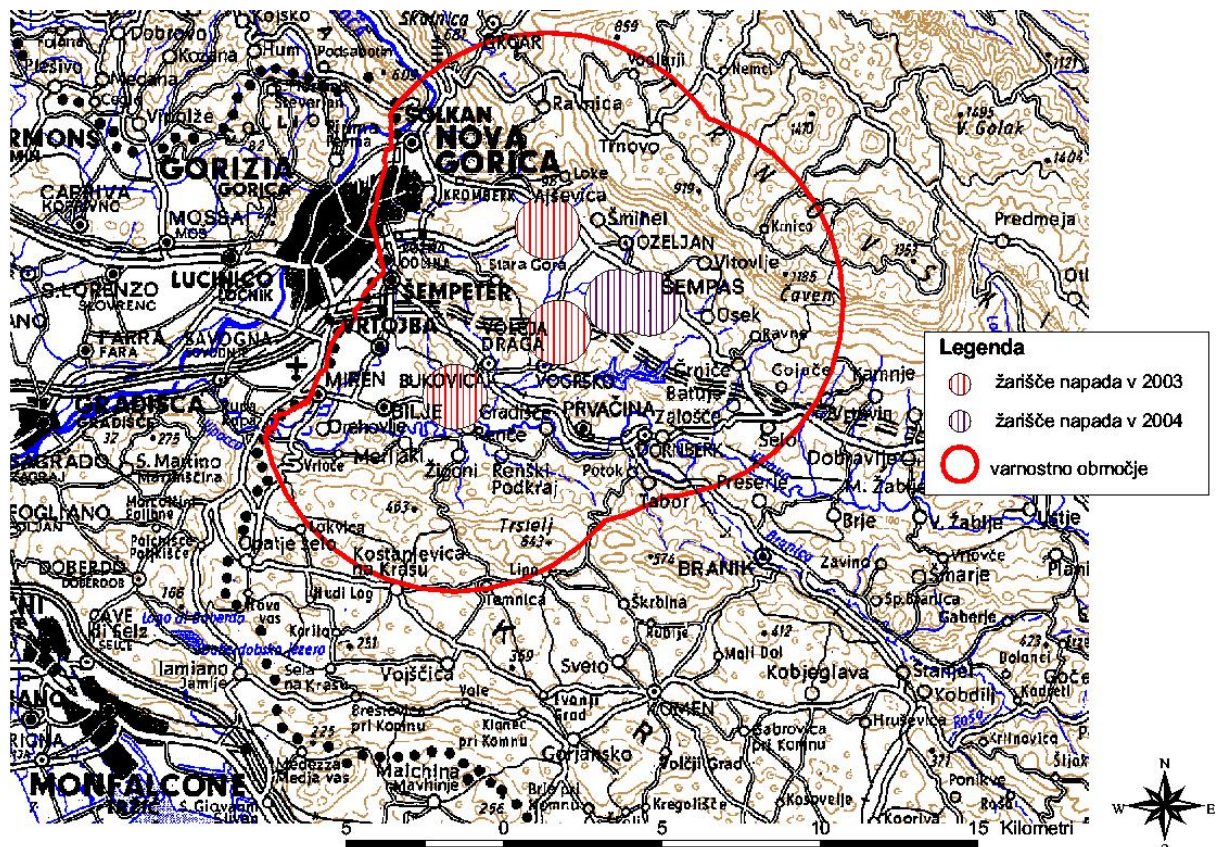
PUCONCI	62	ZENKOVC
RADENCI	198	BORAČEVA
RADENCI	213	DRAGOTINCI
RADENCI	218	HRASTJE-MOTA
RADENCI	216	HRAŠENSKI-RAČKI VRH
RADENCI	204	JANŽEV VRH
RADENCI	202	KAPELSKI VRH
RADENCI	219	MURSKI VRH
RADENCI	217	MURŠČAK
RADENCI	212	OKOSLAVCI
RADENCI	200	RADENCI
RADENCI	201	RIHTAROVCI
RADENCI	199	ŠRATOVCI
RAZKRIŽJE	278	GIBINA
RAZKRIŽJE	276	RAZKRIŽJE
RAZKRIŽJE	277	ŠAFARSKO
RAZKRIŽJE	275	VEŠČICA
ROGAŠOVCI	35	FIKŠINCI
ROGAŠOVCI	31	KRAMAROVCI
ROGAŠOVCI	32	NUSKOVA
ROGAŠOVCI	30	OCINJE
ROGAŠOVCI	48	PERTOČA
ROGAŠOVCI	33	ROGAŠOVCI
ROGAŠOVCI	49	ROPOČA
ROGAŠOVCI	29	SERDICA
ROGAŠOVCI	28	SOTINA
ROGAŠOVCI	34	SVETI JURIJ
ROGAŠOVCI	36	VEČESLAVCI
SVETA ANA	507	LOKAVEC
SVETA ANA	508	ROŽENGRUNT
SVETA ANA	509	ZGORNJA ŠČAVNICA
SVETI JURIJ	214	ROŽIČKI VRH
SVETI JURIJ	220	SELIŠČI
SVETI JURIJ	215	STANETINCI

ŠALOVCI	4	BUDINCI
ŠALOVCI	6	ČEPINCI
ŠALOVCI	3	DOLENCI
ŠALOVCI	19	DOMANJŠEVCI
ŠALOVCI	5	MARKOVCI
ŠALOVCI	17	ŠALOVCI
TIŠINA	116	BOREJCI
TIŠINA	118	GEDEROVCI
TIŠINA	124	GRADIŠČE
TIŠINA	117	KRAJNA
TIŠINA	125	MURSKI ČRNCI
TIŠINA	120	MURSKI PETROVCI
TIŠINA	121	PETANJCI
TIŠINA	115	RANKOVCI
TIŠINA	119	SODIŠINCI
TIŠINA	122	TIŠINA
TIŠINA	123	TROPOVCI
TIŠINA	114	VANČA VAS
TURNIŠČE	150	GOMILICA
TURNIŠČE	152	NEDELICA
TURNIŠČE	148	RENKOVCI
TURNIŠČE	149	TURNIŠČE
VELIKA POLANA	151	BREZOVICA V PREKMURJU
VELIKA POLANA	159	MALA POLANA
VELIKA POLANA	160	VELIKA POLANA
VERŽEJ	233	BUNČANI
VERŽEJ	234	VERŽEJ
ZAVRČ	467	GORIČAK
ZAVRČ	465	HRASTOVEC
ZAVRČ	469	TURŠKI VRH
ZAVRČ	466	ZAVRČ

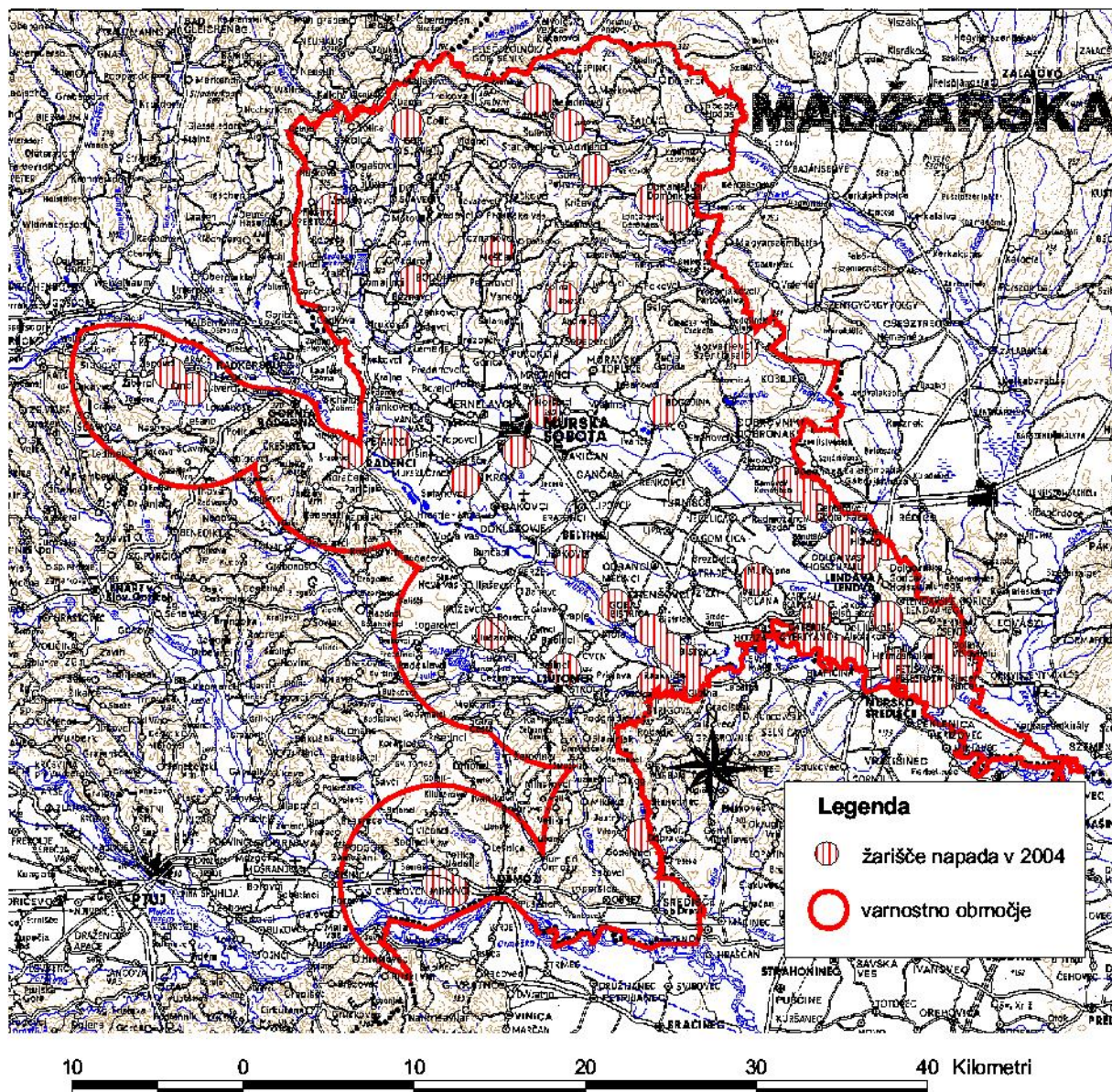
Priloga 2: Razmejena območja, ki vključujejo žarišča napada (območje okoli potrjene točke najdbe, s polmerom najmanj 1 km) koruznega hrošča *Diabrotica virgifera virgifera* Le Conte in pripadajoča varnostna območja (pas med najmanj 1 km in 6 km od potrjene točke najdbe, ki obdaja žarišče)



Karta 1: Razmejena območja v letu 2004 v Republiki Sloveniji.



Karta 2: Razmejena območja v letu 2004 v zahodni Sloveniji.



Karta 3: Razmejena območja v letu 2004 v severo-vzhodni Sloveniji.

Priloga 3: Območje panonskega hrčka, ki se prekriva z razmejenim območjem koruznega hrošča v letu 2004 v severo-vzhodni Sloveniji.

